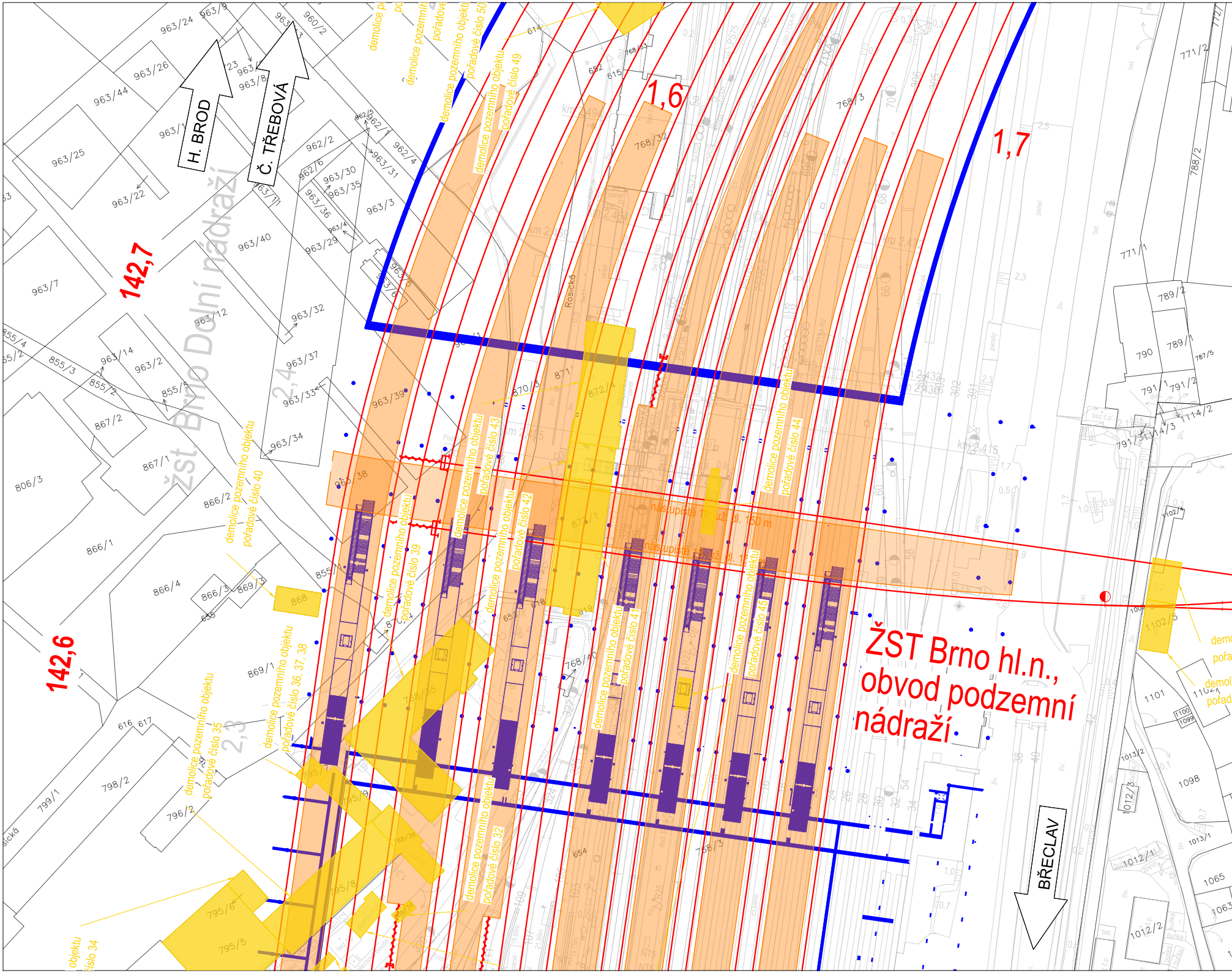
H. BROD
Č. TŘEBOVÁ
žst. Brno Dolní nádraží
142,7
142,6
1,6
1,7
ŽST Brno hl.n., obvod podzemní nádraží
BŘECLAV
nástupiště 1 (uz. dl. 150 m
nástupiště 1 uz. dl. 1
demolice pozemního objektu pořadové číslo 50
demolice pozemního objektu pořadové číslo 49
demolice pozemního objektu pořadové číslo 43
demolice pozemního objektu pořadové číslo 42
demolice pozemního objektu pořadové číslo 41
demolice pozemního objektu pořadové číslo 44
demolice pozemního objektu pořadové číslo 45
demolice pozemního objektu pořadové číslo 40
demolice pozemního objektu pořadové číslo 39
demolice pozemního objektu pořadové číslo 36, 37, 38
demolice pozemního objektu pořadové číslo 35
demolice pozemního objektu pořadové číslo 32
objektu číslo 34
Rosická
963/24
963/9
960/2
963/26
963/44
963/25
963/22
963/1
963/8
962/2
962/6
962/4
963/30
963/35
963/31
963/36
963/3
963/40
963/29
963/7
963/12
963/32
963/37
963/33
963/34
963/39
963/38
963/14
963/2
855/4
855/2
855/3
855/5
867/2
867/1
806/3
866/2
866/1
866/4
866/3
869/3
869/1
868
855/1
655
616
617
799/1
798/2
796/2
795/6
795/5
795/8
795/9
795/1
768/35
768/36
768/40
768/3
768/32
768/33
870/3
871
872/4
872/1
652
615
614
653
618
619
654
771/2
788/2
771/1
789/2
789/1
787/5
790
791/1
791/2
1114/2
1114/3
1102/5
1102/4
1101
1100
1099
1098
1013/2
1013/3
1013/1
1012/1
1012/2
1065
1063
km 2,49
km 2,468
km 2,47
km 2,445
km 2,433
km 2,415
km 2,436

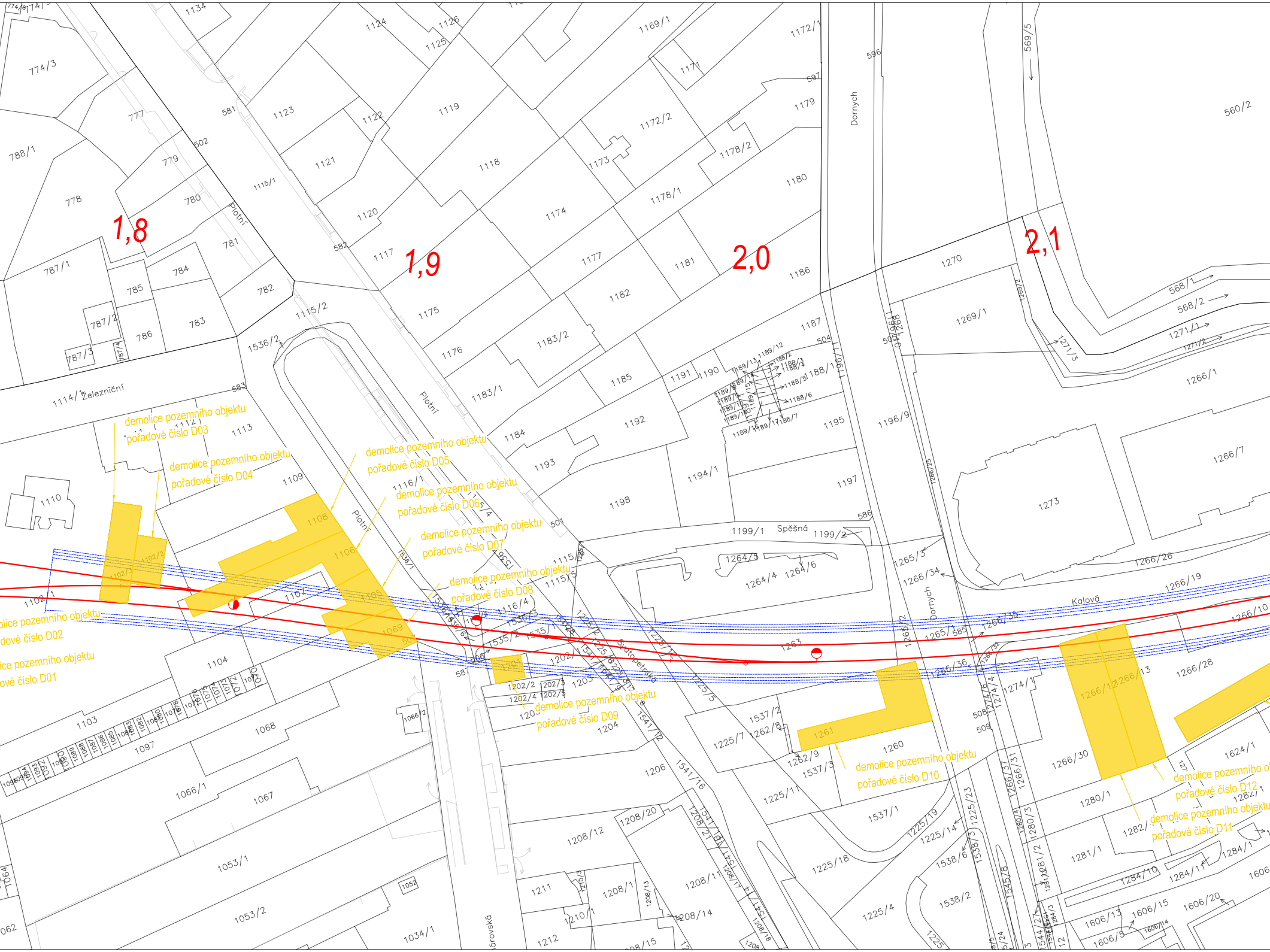
1,8
1,9
2,0
2,1
Železniční
Plotní
Dornych
Spěšná
Kalová
Svatopetrská
demolice pozemního objektu pořadové číslo D01
demolice pozemního objektu pořadové číslo D02
demolice pozemního objektu pořadové číslo D03
demolice pozemního objektu pořadové číslo D04
demolice pozemního objektu pořadové číslo D05
demolice pozemního objektu pořadové číslo D06
demolice pozemního objektu pořadové číslo D07
demolice pozemního objektu pořadové číslo D08
demolice pozemního objektu pořadové číslo D09
demolice pozemního objektu pořadové číslo D10
demolice pozemního objektu pořadové číslo D11
demolice pozemního objektu pořadové číslo D12
774/3
777
788/1
778
779
780
781
787/1
785
784
787/2
786
783
787/3
782
581
502
1115/1
582
1115/2
1536/2
1114/1
583
1134
1124
1126
1125
1123
1122
1121
1119
1118
1120
1117
1175
1176
1169/1
1171
1172/2
1173
1174
1177
1178/1
1178/2
1172/1
597
596
1179
1180
1181
1186
1182
1183/2
1183/1
1185
1184
1192
1193
1198
1191
1190
1187
504
1194/1
1195
1196/9
1197
586
1199/1
1199/2
1270
1269/1
1271/3
1271/1
1271/2
568/1
568/2
569/5
560/2
1266/1
1266/7
1273
1266/26
1266/19
1266/10
1266/34
1265/3
1264/5
1264/4
1264/6
1266/35
1265/1
585
1263
1266/36
1266/28
1266/12
1266/13
1266/30
1624/1
1280/1
1281/1
1282/1
1284/10
1284/11
1606/15
1606/20
1606/13
1606/5
1113
1112
1109
1110
1108
1106
1105
1069
1102/1
1102/2
1101
1104
1103
1097
1068
1066/1
1067
1053/1
1053/2
1034/1
1052
1066/2
1116/1
1116/4
1536/1
1115/5
501
587
1201
1202/2
1202/4
1202/3
1202/5
1203
1204
1206
1208/20
1208/12
1208/1
1208/11
1208/14
1211
1210/1
1212
1541/16
1541/12
1537/2
1262/8
1261
1260
1262/9
1537/3
1537/1
1225/7
1225/11
1225/18
1225/4
1225/19
1225/14
1225/23
1538/6
1538/2
1274/1
508
509
1545/8

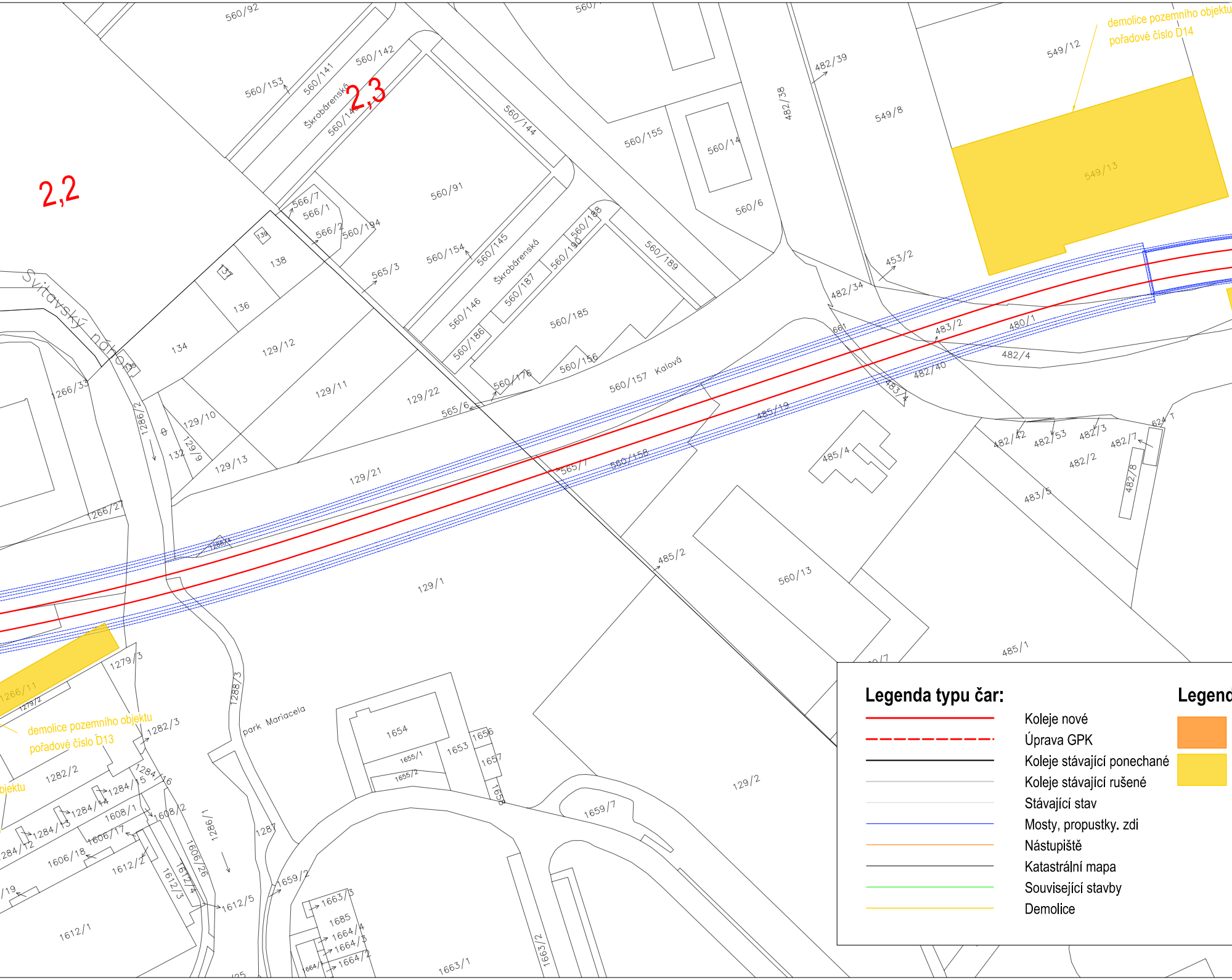

demolice pozemního objektu pořadové číslo D14

demolice pozemního objektu pořadové číslo D13

2,2
2,3
Škrobárenská
Škrobárenská
Svitavský nábřeží
Kalová
park Mariacela
560/92
560/153
560/141
560/142
560/144
560/155
560/14
482/39
482/38
549/12
549/8
549/13
560/91
566/7
566/1
566/2
560/194
139
137
138
136
134
135
565/3
560/154
560/145
560/188
560/189
560/6
453/2
482/34
560/146
560/187
560/190
560/186
560/185
560/176
560/156
560/157
129/12
129/11
129/22
565/6
1266/33
1286/2
129/10
132
129/9
129/13
129/21
565/7
560/158
485/19
483/2
480/1
482/4
482/40
483/4
661
485/4
482/42
482/53
482/3
482/7
624
482/2
482/8
483/5
1266/27
1288/4
129/1
485/2
560/13
485/1
1279/3
1266/11
1279/2
1282/3
1282/2
1288/3
1654
1655/1
1655/2
1653
1656
1657
1658
129/2
1659/7
1284/16
1284/15
1284/14
1284/13
1284/12
1608/1
1608/2
1606/17
1606/18
1612/2
1612/3
1612/4
1606/26
1286/1
1287
1612/5
1659/2
1663/3
1685
1664/4
1664/3
1664/2
1664/1
1663/1
1663/2
1612/1
Legenda typu čar:
Koleje nové
Úprava GPK
Koleje stávající ponechané
Koleje stávající rušené
Stávající stav
Mosty, propustky, zdi
Nástupiště
Katastrální mapa
Související stavby
Demolice
Legend

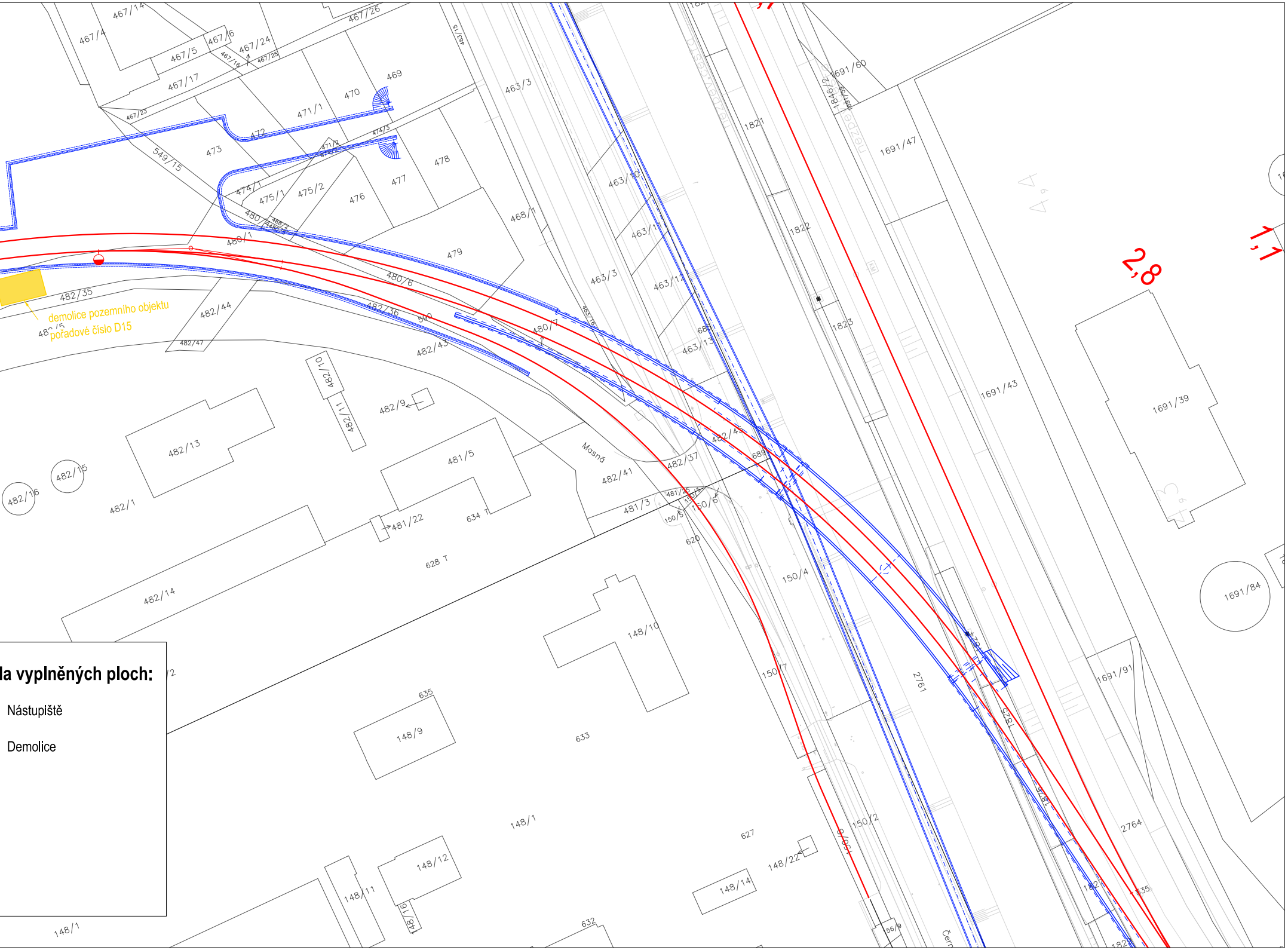
demolice pozemního objektu
pořadové číslo D15
2,8
1,1
Masná
467/14
467/4
467/5
467/6
467/24
467/26
467/17
467/23
467/16
467/25
469
470
471/1
472
473
549/15
474/1
474/3
475/1
475/2
476
477
478
479
480/1
480/6
480/7
482/35
482/44
482/47
482/36
482/43
482/10
482/11
482/9
482/13
482/15
482/16
482/1
482/14
482/37
482/41
481/5
481/22
481/3
634
628
633
635
148/10
148/9
148/1
148/11
148/12
148/16
148/14
148/22
627
632
150/4
150/5
150/6
150/7
150/2
620
463/15
463/3
463/10
463/11
463/12
463/13
468/1
1821
1822
1823
1825
2761
2764
1691/60
1691/47
1691/43
1691/39
1691/84
1691/91
1846/2
Čern

la vyplněných ploch:

Nástupiště

Demolice

Klad listů:

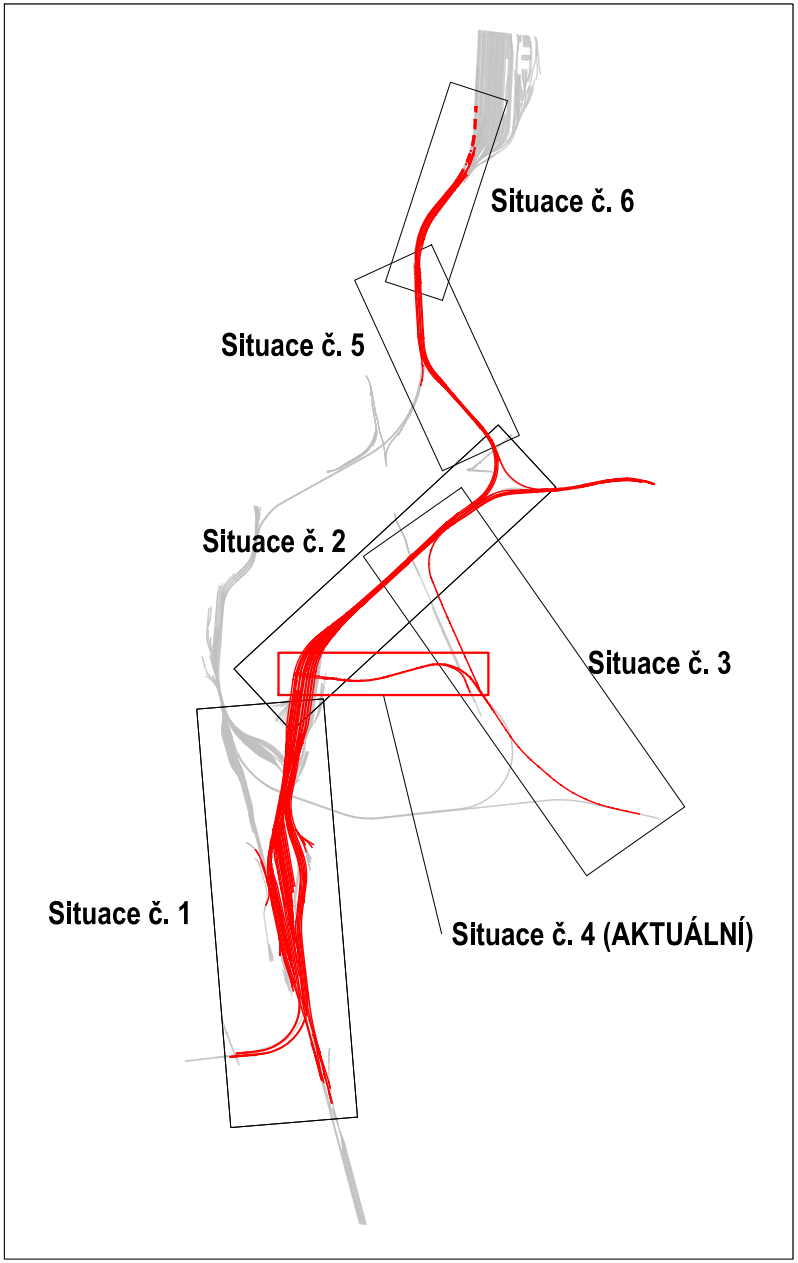
Situace č. 6
Situace č. 5
Situace č. 2
Situace č. 3
Situace č. 1
Situace č. 4 (AKTUÁLNÍ)

sfdi
STÁTNÍ FOND DOPRAVNÍ INFRASTRUKTURY

Jiná ověření:

Paré:

Orientační schéma:

Razítko oprávněné osoby:

Podpis: Datum:

Revize:	Datum:	Popis:	Kontroloval:
000	30.11.2023	-	Jakub Malad

Stavebník/Investor:	**Správa železnic, státní organizace**
Adresa:	Dlážděná 1003/7, 110 00 Praha 1
Zástupce investora:	Stavební správa východ
Adresa:	Nerudova 773/1, 779 00 Olomouc

SPRÁVA ŽELEZNIC

Zhotovitel díla:	**Správa železnic, státní organizace**
Adresa: Kontakt:	Dlážděná 1003/7, 110 00 Praha 1 T: +420 972 235 830 E: O9sek@spravazeleznic.cz
Zhotovitel objektu:	**Správa železnic, státní organizace**
Adresa: Kontakt:	Dlážděná 1003/7, 110 00 Praha 1 T: +420 972 235 830 E: O9sek@spravazeleznic.cz
Hlavní projektant (HIP):	Ing. Josef Buriánek — Specialista: -

Název stavby/akce:	**Železniční uzel Brno**		Označení investora: S621500580 Označení zhotovitele: S621500580
Název části:	Záměr projektu - příloha		Označení části: **K.8**
Název objektu/dílčí části:	**Ostatní přílohy** **Doprovodná dokumentace**		Označení objektu/komplexu: **-**
Název přílohy: Název dílčí části přílohy:	Situace demolicí Situace č.4		Číslo přílohy: **1. 439**
Odpovědný projektant: Ing. Josef Buriánek	Zpracovatel přílohy: Jakub Malad	Měřítko: 1:1000 Formáty: -	Stupeň dokumentace: **ZP**
Kraj: Jihomoravský	Katastrální území: dle identifikačních údajů	TUDU: -	Smluvní datum zpracování: **30.11.2023**

Označení investora:	Stupeň dokumentace:	Část:	Objekt:	Podobjekt:	Příloha:	Revize:
S 6 2 1 5 0 0 5 8 0	_ Z P X X	_ K 8 X X X	_ X X X X X X X X	_ X X	_ 1 _ 4 3 9	_ 0 0 0

[Prostor pro další informace]